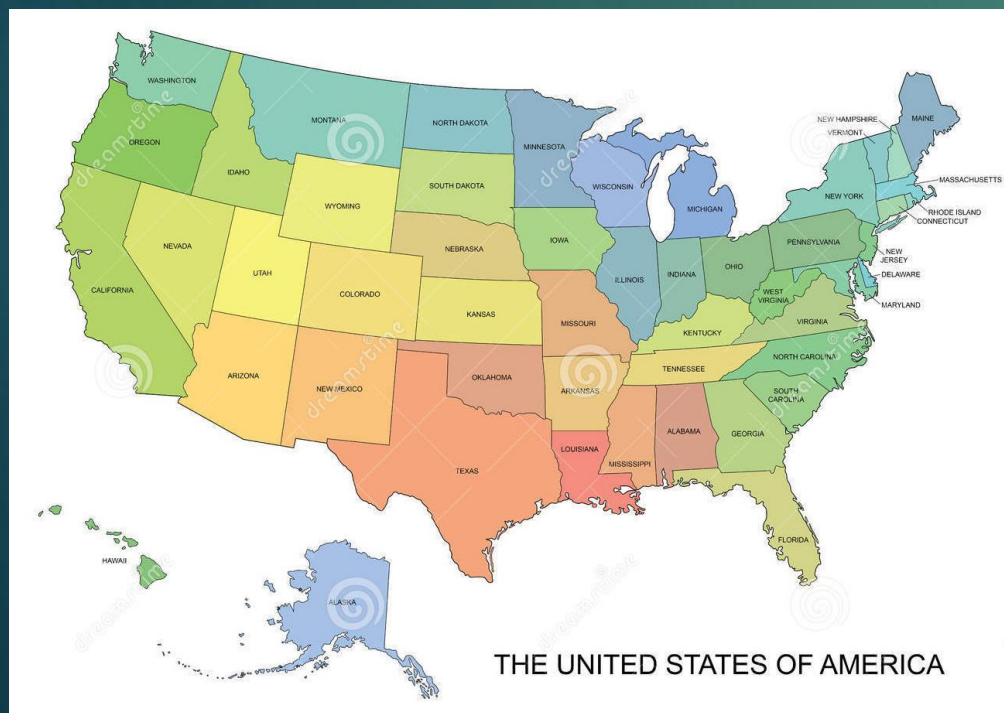


REVISÃO PROVA PERIÓDICA DE

GEOGRAFIA

3º TRIMESTRE

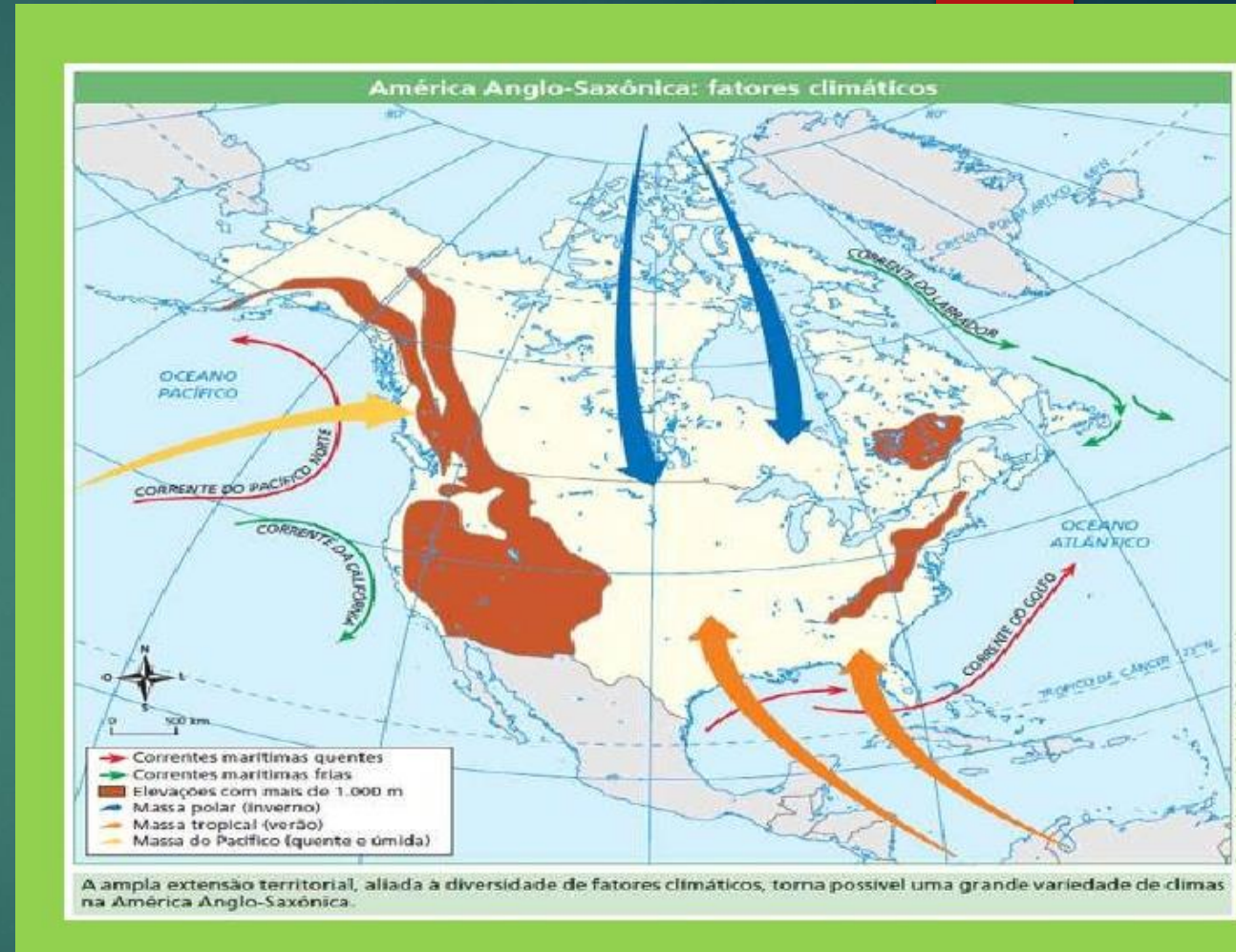


Clima: alguns fatores influenciam mais no clima, principalmente a Latitude, a Altitude, Correntes Marítimas e Massas de Ar.

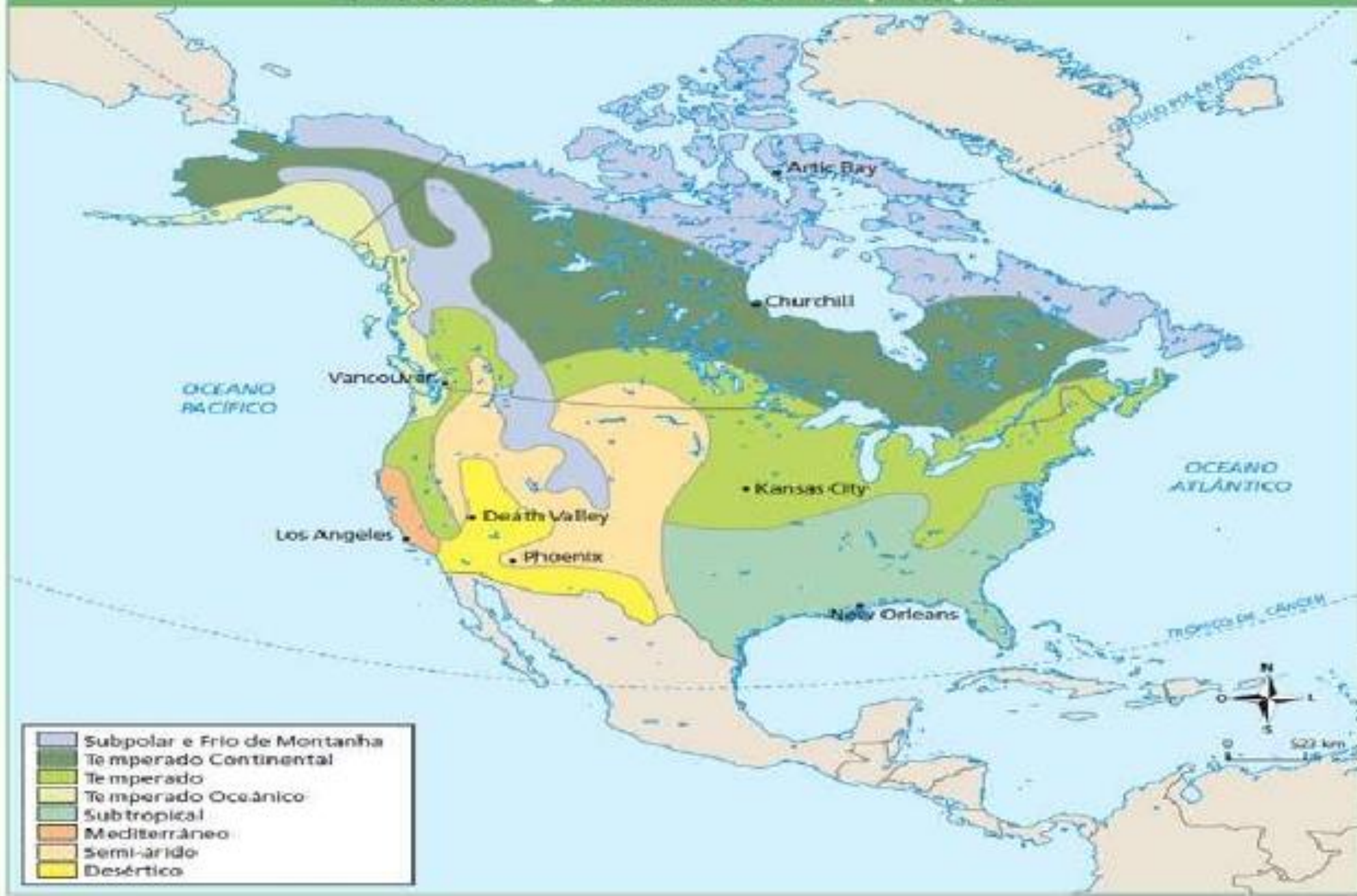
Latitude: quanto maior, mais frio, atingindo intensamente o Canadá com climas frios, sudeste dos EUA (Flórida) clima mais quente.

Altitude: quanto maior, mais frio, portanto região das Montanhas Rochosas apresentam climas frio de montanha.

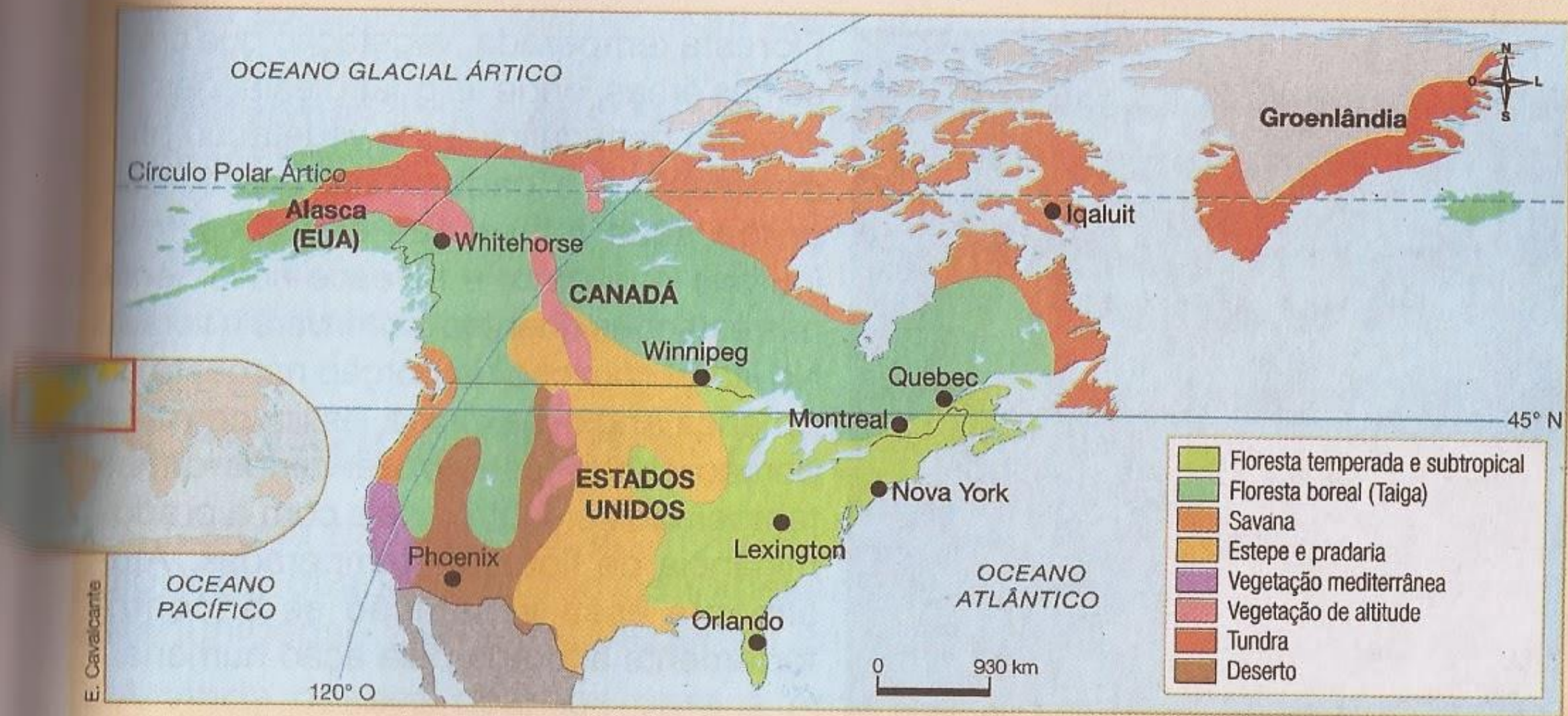
Massas de Ar: destaque para a massa polar (fria) que avança pelo Canadá ao norte, deixando o inverno bastante rigoroso, e a massa tropical (quente) que avança pelo golfo do México, deixando o clima quente e chuvoso no verão.



América Anglo-Saxônica: climas principais



Vegetação da América Anglo-Saxônica




Fonte: ATLAS geográfico escolar. 5. ed. Rio de Janeiro: IBGE, 2009.

Módulo 11. A população dos EUA

A presença dos imigrantes nos EUA é muito forte, apresentando grandes grupos que migraram para a América do Norte. Assim podemos identificar 2 períodos mais importantes e diferentes, veja:

1º - Até 1930 – Imigrantes europeus.

2º - Após 1930 – Latino-americanos.

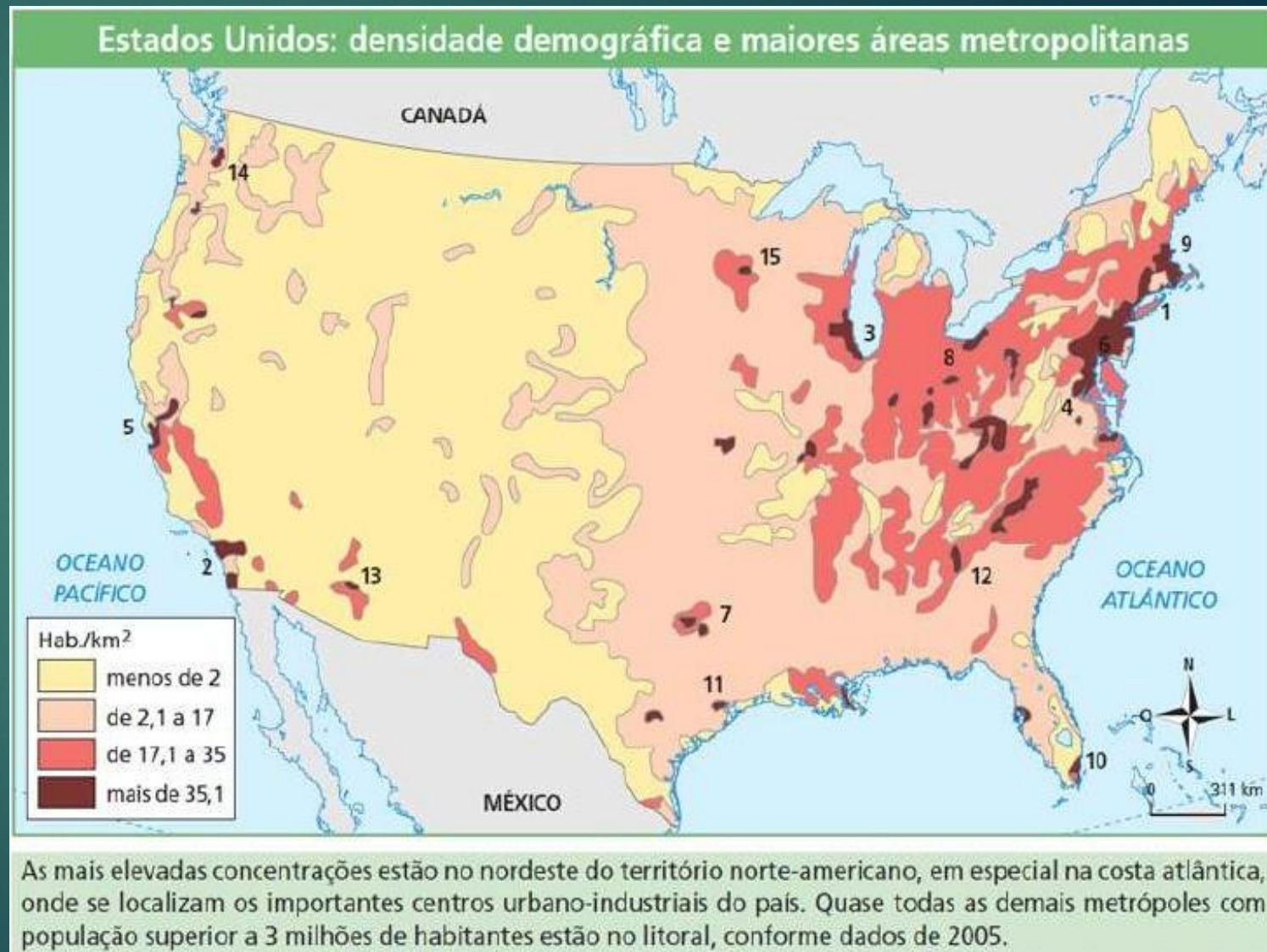


DISTRIBUIÇÃO DA POPULAÇÃO E A URBANIZAÇÃO


Concentração populacional em grandes centros industriais e comerciais, especialmente próximo à região dos Grandes Lagos. Destacamos 2 grandes megalópoles.

- ▶ Bosnywash
- ▶ Chipitts

Destaque: crescimento da população urbana próxima à fronteira com o México.






Megalópoles
 1: *Bos-Wash*
 2: *Chippits*
 3: *San-San*

Megalópoles nos Estados Unidos



COMPOSIÇÃO DA POPULAÇÃO

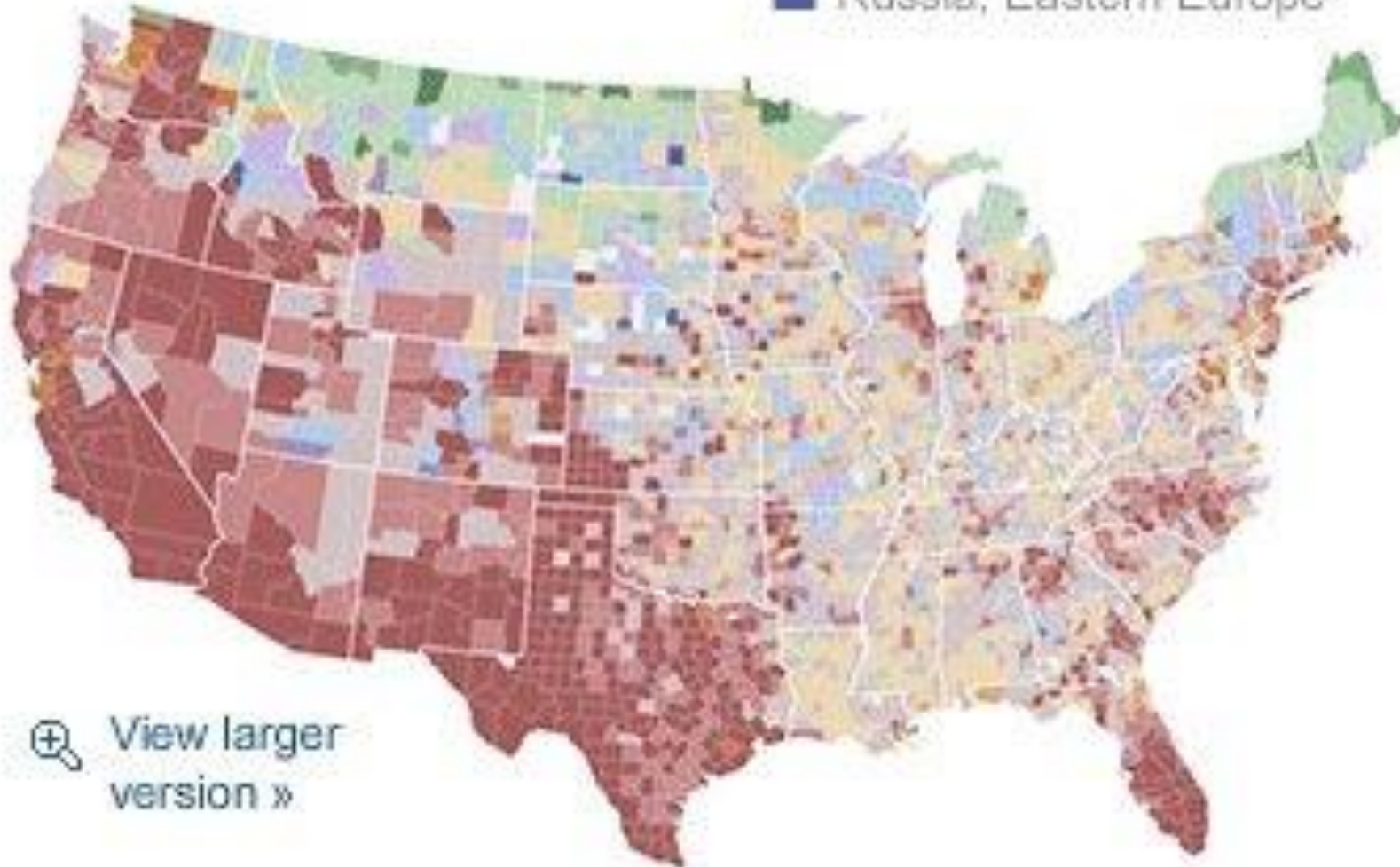
Maior participação de brancos no total da população, mas a quantidade de hispânicos e negros vem aumentando. Destaque para a concentração de hispânicos ao longo da fronteira com o México. E os Negros principalmente no sul país, embora a partir da 2ª Guerra Mundial eles se dispersaram pelo país.



Where Immigrants Came From in 2007

1910 1940 1970 2007

- Canada
- Asia, Middle East
- Latin America
- Western Europe
- Russia, Eastern Europe



[View larger version »](#)

Atualmente a população que mais cresce é os imigrantes latinos, com destaque para as cidades localizadas na região Oeste ao longo da fronteira com o México.

Módulo 12. ATIVIDADES AGRÍCOLAS NOS ESTADOS UNIDOS

CARACTERÍSTICAS:

- ▶ Redução da PEA no campo;
- ▶ Intenso uso de Tecnologia;
- ▶ Integração com a indústria (agroindustrialização).

CONSEQUÊNCIAS DA AGROINDÚSTRIA:

- ▶ Êxodo Rural;
- ▶ Concentração da propriedade;
- ▶ Alta produtividade.

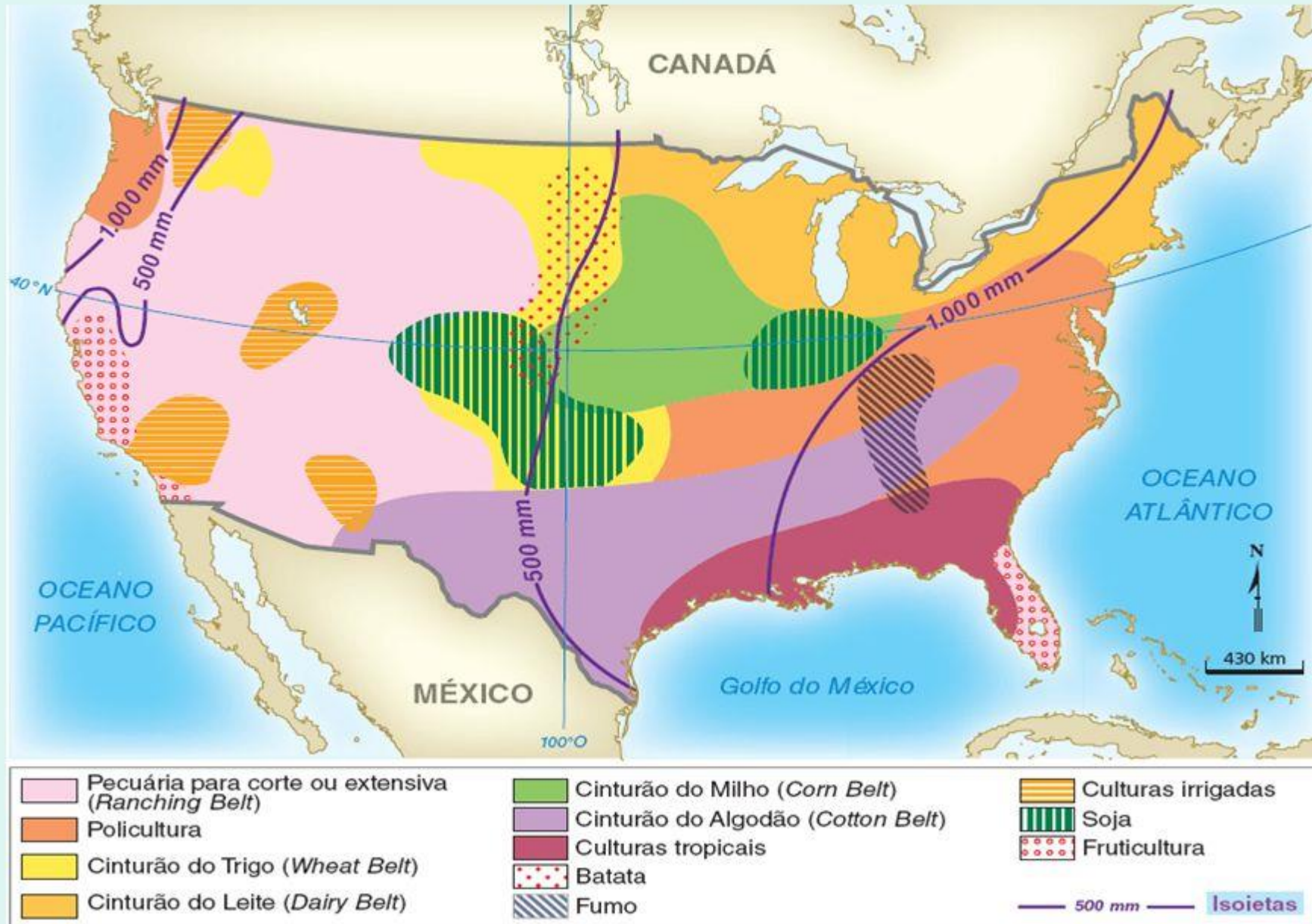
O que faz dos EUA um grande produtor agrícola mundial?

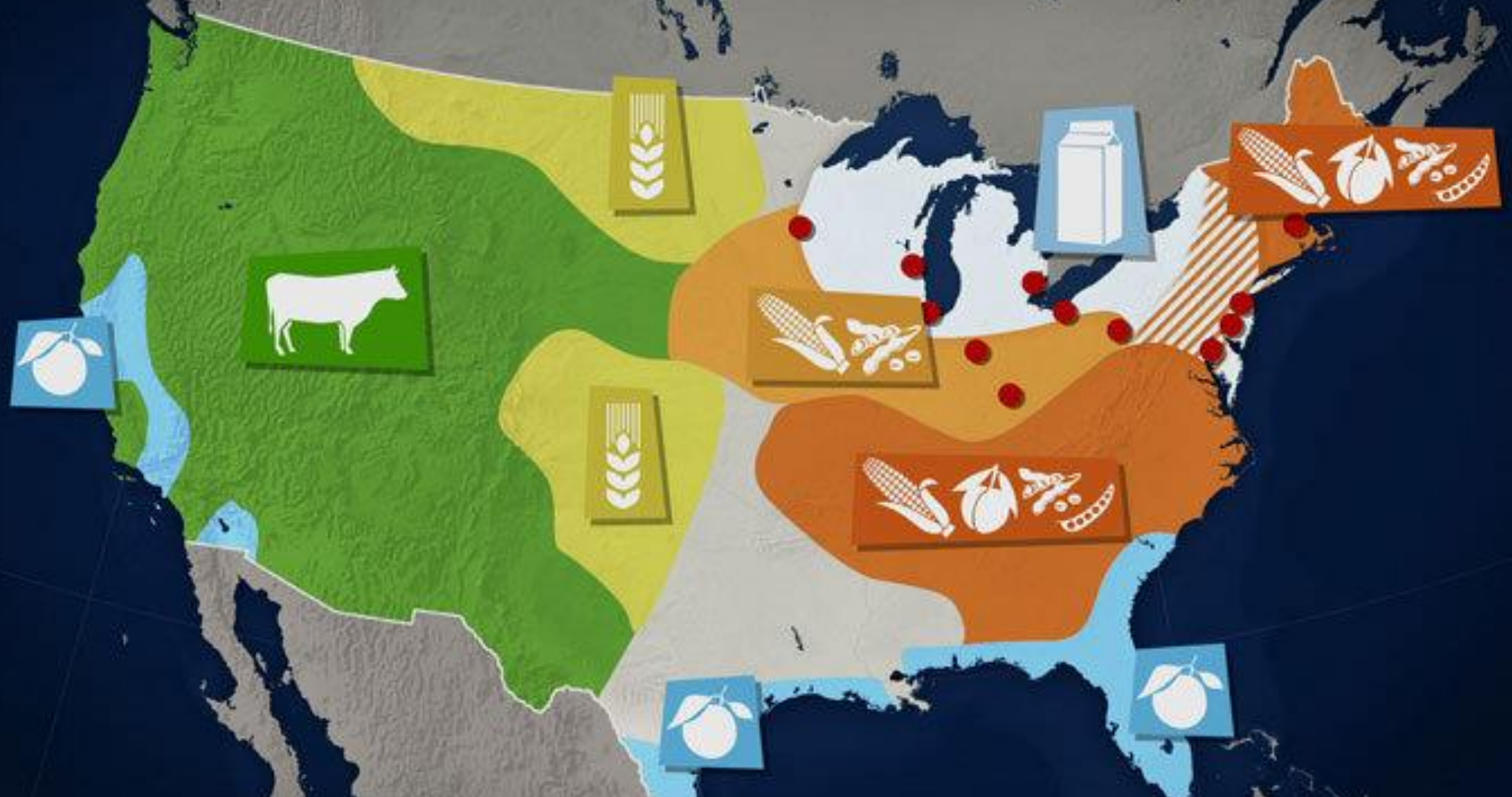
- INTENSO USO DE TECNOLOGIA AGRÍCOLA;
- ORGANIZAÇÃO E PLANEJAMENTO;
- REDES DE TRANSPORTES ESTRUTURADAS;
- PREDOMÍNIO DE PRODUÇÃO INTENSIVA (RISCO AMBIENTAL);
- GRANDES SUBSÍDIOS DO GOVERNO;
- FORTE MERCADO CONSUMIDOR E GRANDE MERCADO EXTERNO.

Destaca-se nos EUA o planejamento e organização do espaço agrários em *belts* (cinturões) devido às questões naturais e formas de povoamento. Regiões com produção específica.

- **Green Belt:** produção de verduras e legumes em torno das grandes cidades.
- **Dairy Belt:** também próximo às cidades, destaca-se a produção de laticínios.
- **Central Belts:** maior destaque, devido sua terras planas e férteis, produção de trigo, milho e algodão, e soja associado à produção de suínos.
- **Ranching Belts:** nas terras com menor potencial agrícola.
- **Dry farming:** destaque para áreas irrigadas na Califórnia.

Os cinturões agropecuários





<https://www.youtube.com/watch?v=wxrUOM6YObI>

<https://www.youtube.com/watch?v=wwnjTUt58tA>